


## FRANCOUZSKÁ GUYANA

Věděli jste, že nejdelší kus hranice sdílí **f**|Francie s **b**|Brazílií? Francouzská **g**|Guyana nepatří mezi turisty hojně navštěvované **d**|Destinace.

Má rozlohu téměř 90 000 km<sup>2</sup>, a je tudíž o něco větší než **ú**|Území **č**|České **r**|Republiky. Zároveň jde o největší **f**|Francouzský département – odpovídá celé šestině rozlohy **e**|Evropského **ú**|Území **f**|Francie.

Obydleno je pouze pět procent území, zbytek pokrývá **a**|Amazonský **d**|Deštný prales, protkaný hustou sítí vodnatých řek se spoustou **p**|Peřejí. Přesných údajů o počtu **o**|Obyvatel se lze dobrat jen stěží, neboť **m**|Místní **ú**|Úřady se potýkají s narůstajícím přílivem nelegálních přistěhovalců ze sousední **b**|Brazílie a **s**|Surinamu.

Vhodným pro návštěvu je **o**|Období **s**|Sucha trvající od **č**|Července do **l**|Listopadu. Zjevnou výhodou **g**|Guyany je skutečnost, že zde nikdy neřádí **h**|Hurikány. Nedaleko od jejího území **h**|Hurikány sice vznikají, ale pak směřují na **s**|Sever, přes **a**|Antily k území USA, kde se stáčí zpět do **m**|Mexického zálivu. V tu chvíli však již vyčerpají svou sílu a na místo svého vzniku nedorazí.



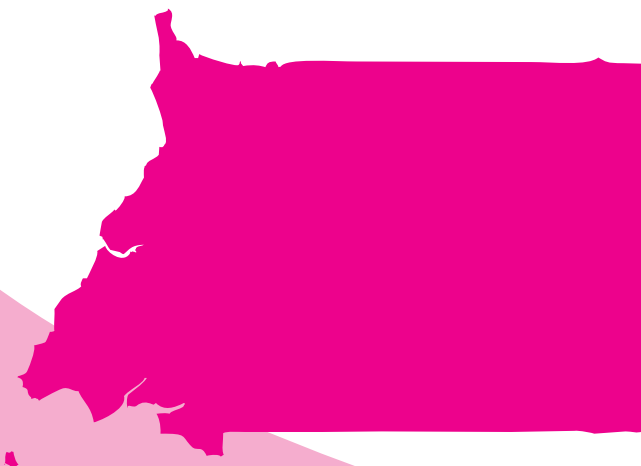
## ROVNÍKOVÁ GUINEA

Název jedenácté nejmenší **a**|Africké **z**|Země vyjadřuje její **z**|Zeměpisnou polohu. Leží v **g**|Guinejském **z**|Zálivu blízko **r**|Rovníku. Jejími pevninskými sousedy jsou státy **k**|Kamerun a **g**|Gabon, menší část **z**|Země tvoří ostrovy. Na jednom z nich se nachází i **h**|Hlavní město **m**|Malabo.

Úředními jazyky **r**|Rovníkové **g**|Guineje jsou **š**|Španělština, **p**|Portugalština a **f**|Francouzština, hovoří se zde také několika **d**|Domorodými jazyky.

Původními obyvateli této bývalé **š**|Španělské **k**|Kolonie byli **p**|Pygmejové, jejichž potomci dodnes žijí na **s**|Severu **z**|Země. Asi 80 % současné populace tvoří příslušníci kmene **f**|Fangů.

Rovníková **g**|Guinea je navenek bohatý stát, protože v jejích **p**|Pobřežních vodách jsou ropná naleziště. Přesto je **r**|Rovníková **g**|Guinea rozvojovou **z**|Zemí, v níž více než polovina obyvatel nemá ani přístup k pitné vodě a panuje zde vysoká dětská úmrtnost.



## LICHTENŠTEJNSKO

Lichtenštejnsko je jediným státem současného s|Světá, jemuž dal název š|Šlechtický rod, který v z|Zemi vládne. Hlavou státu je k|Kníže, Lichtenštejnsko je tedy podobně jako m|Monako k|Knížectvím.

Tento malý stát se rozkládá na a|Alpských svazích v ú|Údolí řeky r|Rýn mezi š|Švýcarskem a r|Rakouskem a s oběma z|Zeměmi je velmi úzce spojen nejen g|Geograficky. Švýcarsko částečně zastupuje zájmy k|Knížectví v z|Zahranicích, v zemi se platí š|Švýcarskými f|Franky, podobně jako š|Švýcarsko je také l|Lichtenštejnsko neutrální z|Zemí. Rakousko zase pro svého malého souseda zajišťuje ž|Železniční dopravu.

Úředním jazykem je n|Němčina, ale většina obyvatel mluví nářečím, které má k běžné n|Němčině poměrně daleko. V celé z|Zemi žije asi tolik obyvatel jako v t|Třebíči, t|Třinci nebo č|České l|Lípě. Hlavním městem l|Lichtenštejnska je v|Vaduz, což je i z našeho pohledu malé městečko velikosti ch|Chlumce n|Nad c|Cidlinou. Místní g|Galerie se pyšní vlastnictvím mnoha obrazů velkých m|Mistrů plátna – r|Rembrandta, l|Leonarda či r|Rubense.




## NEPÁL

Přestože je **n**|Nepál velmi chudá **z**|Země, je ve **s**|Světě známější než jiné rozlohou nebo počtem obyvatel srovnatelné **s**|Státy. Důvody jsou nejméně dva. Nepál má ve **s**|Světovém měřítku originální vlajku, připomínající svým tvarem dva nad sebou umístěné **t**|Trojúhelníky.

Ještě známější je skutečnost, že na hranici s **č**|Čínou se nachází **m**|Mount **e**|Everest, nejvyšší hora **s**|Světa, která vznikla podobně jako celé **p**|Pohoří **h**|Himaláj srážkou dvou **k**|Kontinentálních desek. Jako první zdolali tuto horu **n**|Novozélandský **h**|Horolezec **e**|Edmund **h**|Hillary a **š**|Šerpa **t**|Tenzing.

Šerpové jsou jedním z mnoha **e**|Etnik žijících na **ú**|Území **n**|Nepálu, samotní **n**|Nepálci tvoří jen něco přes polovinu obyvatel této vysokohorské **z**|Země. Jejich jazyk – **n**|Nepálština – je úředním jazykem celého **s**|Státu.

Na počátku formování státního útvaru v **n**|Nepálu stáli v 18. století bojovní **g**|Gurkhové, kteří sjednotili různé **t**|Tibetské **k**|Kmeny. V pozdější době se **g**|Gurkhové stali vyhledávanými bojovníky, využívanými hlavně v **b**|Britských službách.



## KUBA

Kuba je největší ostrovní s|Stát v k|Karibském m|Moři. Původní obyvatelé, příslušníci i|Indiánských kmenů, kteří na k|Kubě žili před jejím objevením k|Kryštofem k|Kolumbem v roce 1492, časem splynuli se š|Španělskými d|Dobyvateli, nebo je vyhubily e|Evropské nemoci. Španělskou k|Kolonii byla k|Kuba po několik století, samostatnost získala až v roce 1902, několik let poté, co š|Španělé prohráli v|Válku se s|Spojenými s|Státy.

Kubu proslavil a|Americký n|Nositel n|Nobelovy c|Ceny za l|Literaturu e|Ernest h|Hemingway, který žil téměř dvě desítky let nedaleko h|Hlavního m|Města h|Havany. Téma jeho slavné p|Prózy s|Stařec a m|Moře pochází právě z k|Kubánského prostředí.

Tento ostrovní s|Stát charakterizují i mnohé zajímavosti. Socialistický r|Režim zde na konci šedesátých let 20. století zakázal v|Vánoce a znovu je povolil až v souvislosti s návštěvou p|Papeže v roce 1998. Když si k|Kubánc chce koupit auto, musí prokázat, kde na něj vzal peníze. Nové vozy jsou pro běžné k|Kubánce téměř nedostupné, a tak na o|Ostrově jezdí spousta a|Amerických aut vyrobených v 50. a 60. letech minulého století.



## ŠPANĚLSKO

Španělské **k**|Království zabírá větší část **p**|Pyrenejského **p**|Poloostrova. Jeho břehy jsou omývány **s**|Středozemním **m**|Mořem i **a**|Atlantským **o**|Oceánem. Součástí **š**|Španělska jsou také **k**|Kanárské **o**|Ostrovky a **b**|Baleárské **o**|Ostrovky.

Oficiálním jazykem je **š**|Španělština, někdy také označovaná jako **k**|Kastilština. V některých **r**|Regionech jsou úředními jazyky i **k**|Katalánština, která je oficiálním jazykem také v malém **p**|Pyrenejském **s**|Státě **a**|Andoře, **b**|Baskičtina a **g**|Galicijština.

Španělsko má bohatou **h**|Historii. Na jeho **ú**|Území žili lidé už před pěti tisíci lety. Dosahovala sem moc **k**|Kartaginců, **ř**|Římanů, později **g**|Germánských **k**|Kmenů. Od osmého století **p**|Pyrenejský **p**|Poloostrov postupně ovládli **a**|Arabové ze **s**|Severní **a**|Afriky, jimž se ve **š**|Španělsku říkalo **m**|Maurové. Muslimská moc na **p**|Poloostrově skončila v 15. století, kam jsou také kladeny počátky **š**|Španělska. Za ten je tradičně považován sňatek **f**|Ferdinanda II. **a**|Aragonského a **i**|Isabely **k**|Kastilské. Po objevení **a**|Ameriky **š**|Španělé vybudovali rozsáhlou **k**|Koloniální **ř**|Říši, na počátku její existence v 15. století bylo **š**|Španělsko nejmočnější **e**|Evropskou **z**|Zemí.



## TANZANIE

Tanzanie je s|Stát na v|Východním a|Africkém p|Pobřeží. Její součástí je také z|Zanzibar, proslulý kořením. Muškátový oříšek, p|Pepeř, s|Skořice nebo h|Hřebíček jsou ve s|Světě žádaným zbožím.

Na ú|Území dnešní t|Tanzanie se pravděpodobně nacházejí kořeny našich nejstarších předků. Právě tady jsou a|Archeologická naleziště s pozůstatky prvních lidí, v r|Rokli o|Olduvai byly vedle k|Kosterních pozůstatků nalezeny také nejstarší k|Kamenné nástroje. Planina s|Serengeti, kde jsou tato naleziště, je významné chráněné ú|Území s populací typických a|Afrických zvířat. Žijí zde g|Gepardi, l|Lvi, z|Zebry, ž|Žirafy, s|Sloni, h|Hyeny a mnoho dalších.

Světově známý je park k|Kilimandžáro se stejnojmenným horským m|Masivem, jehož jedním v|Vrcholem je nejvyšší h|Hora a|Afriky u|Uhuru.

Úředními t|Tanzanskými jazyky jsou a|Angličtina a s|Svahilština, na ú|Území t|Tanzanie žijí ale příslušníci mnoha k|Kmenů hovořící různými b|Bantuskými jazyky. Nejspíše nejznámějším t|Tanzanským rodákem je zpěvák s|Skupiny q|Queen f|Freddie m|Mercury, který se narodil na z|Zanzibaru.



## INDONÉSIE

Území **i**|Indonésie se skládá z více než sedmnácti tisíc ostrovů, obydlených je jich asi šest tisíc. Ostrov **j**|Jáva je nejlidnatějším ostrovem **s**|Světa, leží zde **h**|Hlavní město **j**|Jakarta i další velká města – **s**|Surabaja, **s**|Semarang, **b**|Bandung. Dalšími velkými ostrovy jsou **s**|Sumatra a **s**|Sulawesi, o **b**|Borneo se **i**|Indonésie dělí s **m**|Malajsií a také z ostrova **n**|Nová **g**|Guinea je **i**|Indonéská pouze část. Znáмым turistickým cílem je ostrov **b**|Bali.

Indonésie je proslulá bohatou **s**|Sopečnou činností. Na **i**|Indonéských ostrovech je kolem 150 činných sopek. Výbuch **s**|Supervulkánu **t**|Toba před sedmdesáti tisíci lety zásadně změnil klima na **z**|Zemi, ničivé byly také **e**|Erupce sopek **t**|Tambora a **k**|Kakatau v 19. století.

Jako první **e**|Evropané přišli do **i**|Indonésie na počátku 16. století sice **p**|Portugalci, ale až do konce **d**|Druhé **s**|Světové **v**|Války byla **i**|Indonésie **h**|Holandskou **k**|Kolonií. Proto také většina starších obyvatel ovládá **n**|Nizozemštinu, oficiálním jazykem je ale **i**|Indonéština, kterou hovoří naprostá většina obyvatel. Pro pětasedmdesát milionů lidí je mateřštinou **j**|Javánština.

